

■ ■ ■ **Permann & Schmaldienst**
Vermessung ZT GmbH

Geschäftsführende Gesellschafter
Dipl.-Ing. Andreas Schmaldienst (Befugnis: Vermessungswesen)
Dipl.-Ing. Christoph Permann (Befugnis: Forstwesen)

8160 Weiz • Schubertgasse 7
Tel 03172 4540 • Fax 03172 4540-20 • E-Mail office@permann.com
8380 Jennersdorf • Technologiepark 10
Tel 03329 9010838-0 • Fax 03329 9010838-1 • E-Mail jenn@permann.com



VERMESSUNG SURKUNDE

zur grundbücherlichen Teilung
nach § 1 Liegenschaftsteilungsgesetz

Katastralgemeinde: Göttelsberg
Politische Gemeinde: Mortantsch
Gerichtsbezirk: Weiz
Vermessungsamt: Weiz

Nr: 68 216

Geschäftszahl: 10190-T/15

Die Richtigkeit der auf Grund des Verleihungsaktes des Bundesministeriums für Wirtschaft und Arbeit vom 13.11.2000, Zahl 91.519/84-III/7/00 von den befugten Ziviltechnikern bzw. den im Sinne der Verordnung vom 19.12.1968, BGBl. Nr. 53/1969 § 6 befugten Hilfskräften vorgenommenen örtlichen Aufnahme sowie die Vermarkung der Teilungslinien im Sinne des § 845 ABGB wird bestätigt.

Vermessen am 09.11.2015

Weiz, am

Die Beurkundungssignatur bezieht sich auf die gesamte Urkunde.

TEILUNGS AUSWEIS

KATASTER					TRENNSTÜCKE					EIGENTÜMER		NEUER STAND						
EZ	GST-NR	G	BA/NU	Ber.	Fläche ha a m ²	Nr.	von	zu	Ber.	Fläche ha a m ²			GST-NR	G	BA/NU	Ber.	Fläche ha a m ²	
30	44/5		LN1		1 41 68						Gottmann Hannes 29.04.1969 Götzenbichl 25 8160 Weiz	1/1	44/5		LN1	R	84 41	
						1	44/5	44/7	o	8 00								
						2	44/5	44/8	o	8 00								
						3	44/5	44/9	o	8 32								
						4	44/5	44/10	o	8 45								
						5	44/5	44/11	o	8 50								
						6	44/5	44/12	o	8 00								
						7	44/5	44/13	o	8 00								
						1	44/5	44/7	o	8 00	lt. Vertrag		44/7		LN1	o	8 00	
						2	44/5	44/8	o	8 00	lt. Vertrag		44/8		LN1	o	8 00	
						3	44/5	44/9	o	8 32	lt. Vertrag		44/9		LN1	o	8 32	
						4	44/5	44/10	o	8 45	lt. Vertrag		44/10		LN1	o	8 45	


Permann & Schmaldienst
 Vermessung ZT GmbH
 8160 Weiz • Schubertgasse 7
 8380 Jennersdorf • Technologiepark 10

TEILUNGS AUSWEIS

KG: Göttelsberg 68216


GZ: 10190-T/15

KATASTER						TRENNSTÜCKE					EIGENTÜMER	NEUER STAND					
EZ	GST-NR	G	BA/NU	Ber.	Fläche ha a m ²	Nr.	von	zu	Ber.	Fläche ha a m ²		GST-NR	G	BA/NU	Ber.	Fläche ha a m ²	
						5	44/5	44/11	o	8 50	lt. Vertrag	44/11		LN1	o	8 50	
						6	44/5	44/12	o	8 00	lt. Vertrag	44/12		LN1	o	8 00	
						7	44/5	44/13	o	8 00	lt. Vertrag	44/13		LN1	o	8 00	
Summe:																Summe:	1 41 68



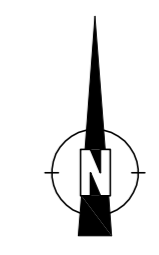
8160 Weiz • Schubertgasse 7
 Tel 03172 4540 • Fax 03172 4540-20 • E-Mail office@permann.com
 8380 Jennersdorf • Technologiepark 10
 Tel 03329 9010838-0 • Fax 03329 9010838-1 • E-Mail jenn@permann.com

Permann & Schmalldienst
 Vermessung ZT GmbH



Kennzeichnung der Grenzpunkte

BE	Betonecke
ER	Eisenrohr
FM	Farbmarke
HE	Hausecke
ME	Mauerecke
MK	Schlagmarke aus Kunststoff
MM	Schlagmarke aus Metall
NG	Nagel
ZS	Zaunsäule

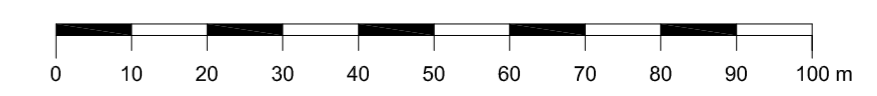


Geschäftszahl: 10190-T/15
Gerichtsbezirk: Weiz
Vermessungsamt: Weiz

Katastralgem.: Göttsberg
Katastral-Nr.: 68 216
Politische Gem.: Mortantsch

Kataster- u. Naturdarstellung

1 : 1000



Netzübersicht M: 1: 10000

60-165A1	59-165A1
410-165A1	52-165A1
	56-165A1
	Fehlert

